



ΡΥΘΜΙΣΤΙΚΗ ΑΡΧΗ ΕΝΕΡΓΕΙΑΣ
REGULATORY AUTHORITY FOR ENERGY

**ΒΕΒΑΙΩΣΗ ΘΕΣΗΣ
ΕΓΚΑΤΑΣΤΑΣΗΣ ΣΤΑΘΜΟΥ**

Πλήθος οντοτήτων: 3

Σύνολο κορυφών: 43

Σύστημα Αναφοράς: ΕΓΣΑ '87

Σελίδα 1 από 4

Αρ. Αίτησης	Γ-01399
Εταιρεία	ΑΙΟΛΙΚΟ ΠΑΡΚΟ ΣΤΡΟΥΜΠΟΥΛΑΣ Α.Ε.
Αρ. Αδείας	ΑΔ-01699
Δ.Ε. Καλλικράτη	ΠΑΡΟΥ
Δ. Καλλικράτη	ΠΑΡΟΥ
Π.Ε. Καλλικράτη	ΠΑΡΟΥ
Περ. Καλλικράτη	ΝΟΤΙΟΥ ΑΙΓΑΙΟΥ
Ισχύς (MW)	36.8
Κατάσταση	ΑΔΕΙΑ ΠΑΡΑΓΩΓΗΣ

Βεβαιώνεται ότι στο παρόν τοπογραφικό σκαρίφημα αποτυπώνονται τα όρια της θέσης εγκατάστασης του σταθμού παραγωγής ηλεκτρικής ενέργειας, βάσει της υπ' αριθμ. ειδ. πρωτ. ΡΑΕ ΑΔ-01699 άδειας παραγωγής όπως ισχύει την 10/03/2014.


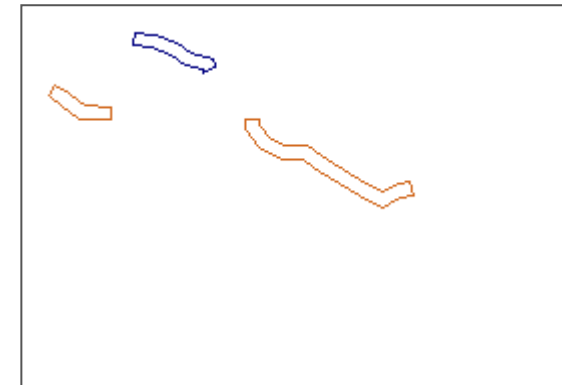
X	Y
603831.02	4100798.96
604048.63	4100932.36
603994.6	4101081.78
603573.72	4101179.57
603306.74	4101379.73
602897.63	4101539.43
602513.61	4101586.5
602483.19	4101338.36
602833.31	4101295.44
603185.79	4101157.91
603466.21	4100947.88
603805.69	4100869.01
603831.02	4100798.96

**ΒΕΒΑΙΩΣΗ ΘΕΣΗΣ
ΕΓΚΑΤΑΣΤΑΣΗΣ ΣΤΑΘΜΟΥ**

Πλήθος κορυφών: 13

Σύστημα Αναφοράς: ΕΓΣΑ '87

Σελίδα 2 από 4



Βεβαιώνεται ότι στο παρόν τοπογραφικό σκαρίφημα αποτυπώνονται τα όρια της θέσης εγκατάστασης του σταθμού παραγωγής ηλεκτρικής ενέργειας, βάσει της υπ' αριθμ. ειδ. πρωτ. ΡΑΕ ΑΔ-01699 άδειας παραγωγής όπως ισχύει την 10/03/2014.

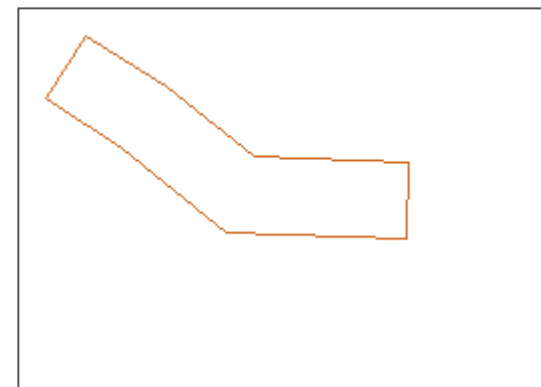
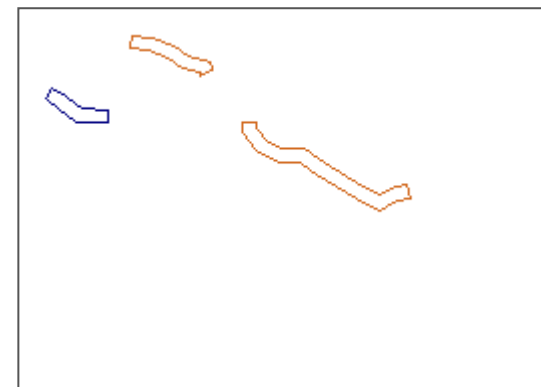
X	Y
602037.33	4099898.48
602045.82	4100148.68
601532.16	4100166.54
601241.61	4100399.65
600973.02	4100570.75
600838.7	4100359.9
601095.79	4100196.12
601441.58	4099918.69
602037.33	4099898.48

**ΒΕΒΑΙΩΣΗ ΘΕΣΗΣ
ΕΓΚΑΤΑΣΤΑΣΗΣ ΣΤΑΘΜΟΥ**

Πλήθος κορυφών: 9

Σύστημα Αναφοράς: ΕΓΣΑ '87

Σελίδα 3 από 4



Βεβαιώνεται ότι στο παρόν τοπογραφικό σκαρίφημα αποτυπώνονται τα όρια της θέσης εγκατάστασης του σταθμού παραγωγής ηλεκτρικής ενέργειας, βάσει της υπ' αριθμ. ειδ. πρωτ. ΡΑΕ ΑΔ-01699 άδειας παραγωγής όπως ισχύει την 10/03/2014.

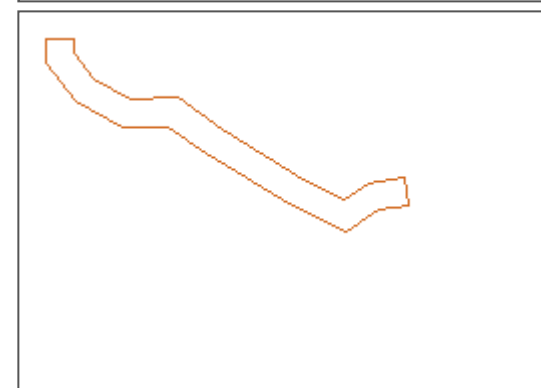
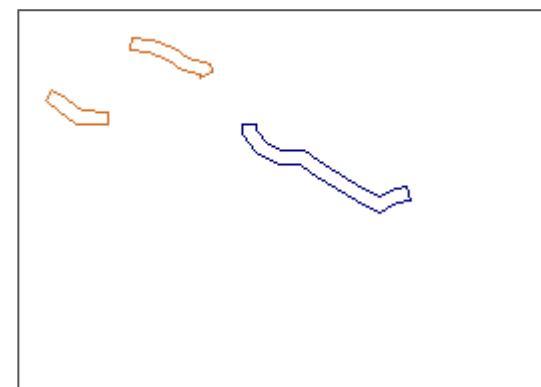
X	Y
607286.2	4098239.59
607567.53	4098421.91
607833.07	4098470.42
607788.14	4098716.35
607473.48	4098658.87
607265.26	4098523.93
606920.87	4098681.06
606189.11	4099128.86
605798.67	4099407.85
605373.67	4099398.92
605071.13	4099578.97
604883.72	4099798.98
604885.04	4099925.25
604635.08	4099930.77
604632.75	4099708.07
604907.68	4099385.32
605307.35	4099147.47
605720.89	4099156.16
606048.6	4098922
606806.23	4098458.57
607286.2	4098239.59

**ΒΕΒΑΙΩΣΗ ΘΕΣΗΣ
ΕΓΚΑΤΑΣΤΑΣΗΣ ΣΤΑΘΜΟΥ**

Πλήθος κορυφών: 21

Σύστημα Αναφοράς: ΕΓΣΑ '87

Σελίδα 4 από 4



Βεβαιώνεται ότι στο παρόν τοπογραφικό σκαρίφημα αποτυπώνονται τα όρια της θέσης εγκατάστασης του σταθμού παραγωγής ηλεκτρικής ενέργειας, βάσει της υπ' αριθμ. ειδ. πρωτ. ΡΑΕ ΑΔ-01699 άδειας παραγωγής όπως ισχύει την 10/03/2014.